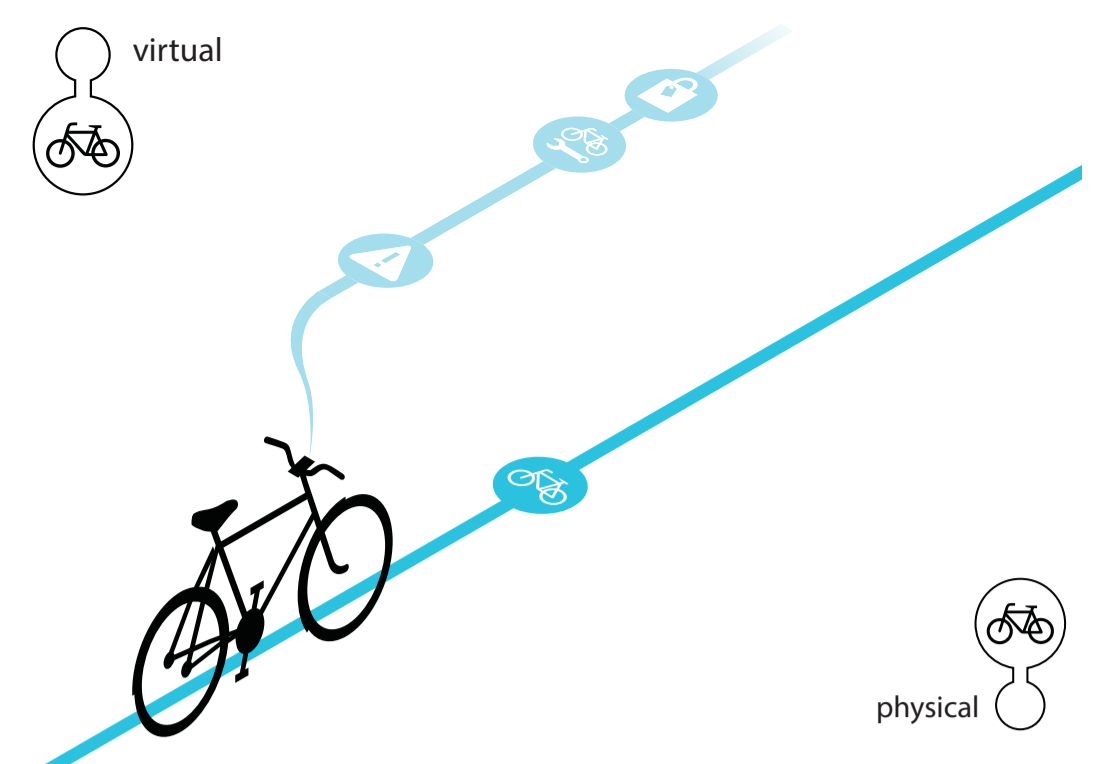


BikeLine es una nueva manera de sacarle partido a tu ciudad. Las "líneas bici aumentadas" son pistas visuales simples e impactantes que guían al ciclista por recorridos seguros e interesantes. Una aplicación móvil muestra "líneas virtuales" equivalentes que añaden información relevante, actualizada y exclusiva para el que va en bici.

BikeLine proporciona **respuestas rápidas** a las preguntas más comunes del ciclista urbano:

- ¿Cómo puedo llegar de forma rápida y segura a...?
- Genial, he encontrado un carril bici, pero... ¿a dónde me lleva?
- Oh, no... ¿dónde puedo encontrar un taller de bicis?

Además, pone en tu manillar todo un nuevo rango de posibilidades de **interacción** con actividades culturales, negocios locales y otros ciclistas. ¡Conoce y disfruta tu camino por la ciudad!



LÍNEAS FÍSICAS + **APLICACIÓN MÓVIL** + **LÍNEAS DIGITALES**

Pintadas en el suelo de la ciudad y visibles para todo el mundo: "aquí hay algo que te ayudará a moverte en bici".

Una aplicación que reconoce la ruta que estás siguiendo y muestra información complementaria.

Ponen servicios, ofertas especiales e información específica a disposición del ciclista urbano.

bikeline | ecosistema urbano

- MOVILIDAD + ACTIVIDAD:** El proyecto conecta las bicicletas, como medios de transporte, con los diferentes atractivos del CONTEXTO URBANO, proporcionando experiencias urbanas ricas más allá del transporte utilitario.
- ECONOMÍA DE LA BICI:** Diferentes AGENTES se unirán al programa. Proveedores de transporte público, comercios y todo tipo de negocios podrán proporcionar servicios y proponer ofertas especiales a los ciclistas.
- INCENTIVOS PARA PEDALEAR:** Proporcionar contenidos y ofertas especialmente pensadas para los que van en bicicleta supondrá un incentivo para que los ciudadanos se SUBAN A LA BICI y se muevan por la ciudad.
- GRAN IMPACTO:** Aun siendo una intervención "ligera", tiene el potencial de educar, de cambiar COMPORTAMIENTOS y formas de pensar, con un gran impacto en la cultura de la bicicleta urbana.
- CIUDAD ADAPTABLE:** La aplicación recogerá las preferencias de los usuarios, los niveles de tráfico y los problemas que aparezcan, permitiendo al gobierno local arreglar, adaptar o redefinir las rutas y la infraestructura ciclista de la ciudad.
- COMPATIBILIDAD + MANTENIMIENTO:** El sistema se puede implementar en cualquier ruta apta para bicicletas, aprovechando los mismos medios de mantenimiento usados para el tráfico motorizado (limpieza, pintura, quitanieves...).

app + líneas virtuales = info aumentada

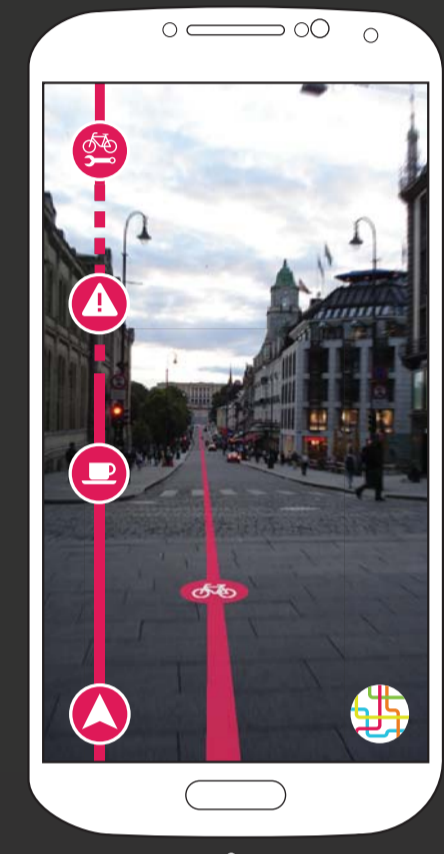
La aplicación BikeLine convierte cualquier smartphone en una fuente de información contextual relevante para el ciclista

siempre actualizada
En comparación con mapas impresos y señales de tráfico, a través de esta aplicación la información será fácilmente actualizada y proporcionada a los ciudadanos en tiempo casi real.

pasiva y activa
La aplicación soporta dos modos de funcionamiento: consultar mapas, rutas y consejos durante el parado, o mostrar información contextual durante la marcha usando un formato simplificado.

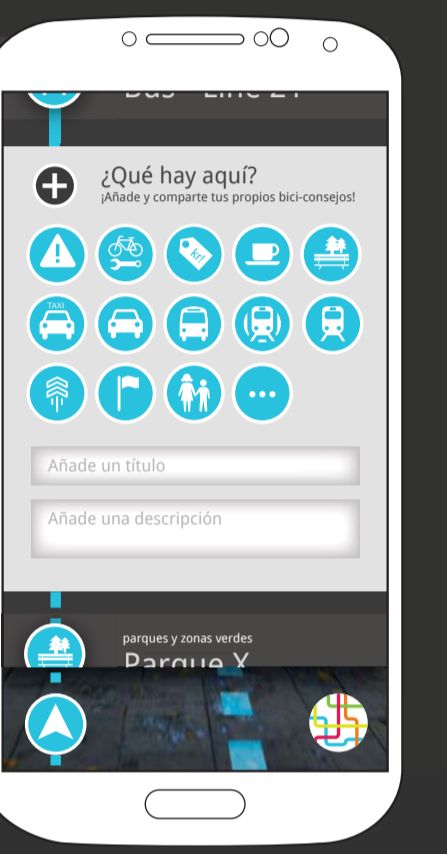

multiplataforma
La aplicación estará disponible para Android, iOS o BlackBerry, y como una aplicación HTML5 para otras plataformas. Prácticamente cualquier smartphone o tableta con cámara, WIFI y/o GPS servirá.

de cualquier ciudad al mundo
Después de ser puesto a prueba en una ciudad piloto, el sistema puede ser exportado e implementado en otros lugares, pudiendo incluso ser co-desarrollado y co-financiado por varias ciudades.



información

- Conocer a dónde te lleva una determinada ruta.
- Encontrar el taller más cercano sobre una ruta.
- Estadísticas y seguimiento del tráfico ciclista sobre las distintas rutas.
- Encontrar el camino más rápido, corto o seguro para ir a un sitio.
- Mostrar ofertas para ciclistas ofrecidas por comercios y tiendas adyacentes a una ruta.
- Estimar distancias y tiempos.
- Avisar de problemas de seguridad: obstáculos, obras, calles cerradas...
- Ver sugerencias y avisos de otros ciclistas, ver el estado del tráfico...



crear
Define, comparte y sugiere públicamente tus líneas personales. ¿Podrían acabar oficialmente señalizadas!

De este modo, BikeLine se convierte en una herramienta para el **prototipado colectivo** de infra-estructuras ciclistas: probando rutas que puedan ser habilitadas como carriles bici, etc.

líneas físicas: diseño claro y limpio

La variación de color, tipo y grosor de la línea proporcionará información visual incluso sin la aplicación.

